



# Jardins ouverts 100% naturels

Dimanche 14 Juin  
2009

de 10 à 17 heures à  
Grez-Doiceau

Chers visiteurs,

Vous trouverez ci-dessous des suggestions d'itinéraires [en voiture](#) ou [cyclo-pédestres](#).

Nous avons essayé de les rendre les plus lisibles possibles.

Les circuits [cyclo-pédestres](#) ont été divisé en deux. Le circuit complet à vélo est accessible à un cycliste moyen. Si vous choisissez d'utiliser ces circuits cyclo-pédestres, équipez-vous en conséquence et pensez à votre sécurité lors de traversées de grands axes.

Bonne promenade.

L'équipe du PCDN de Grez-Doiceau.

Liste des jardins :

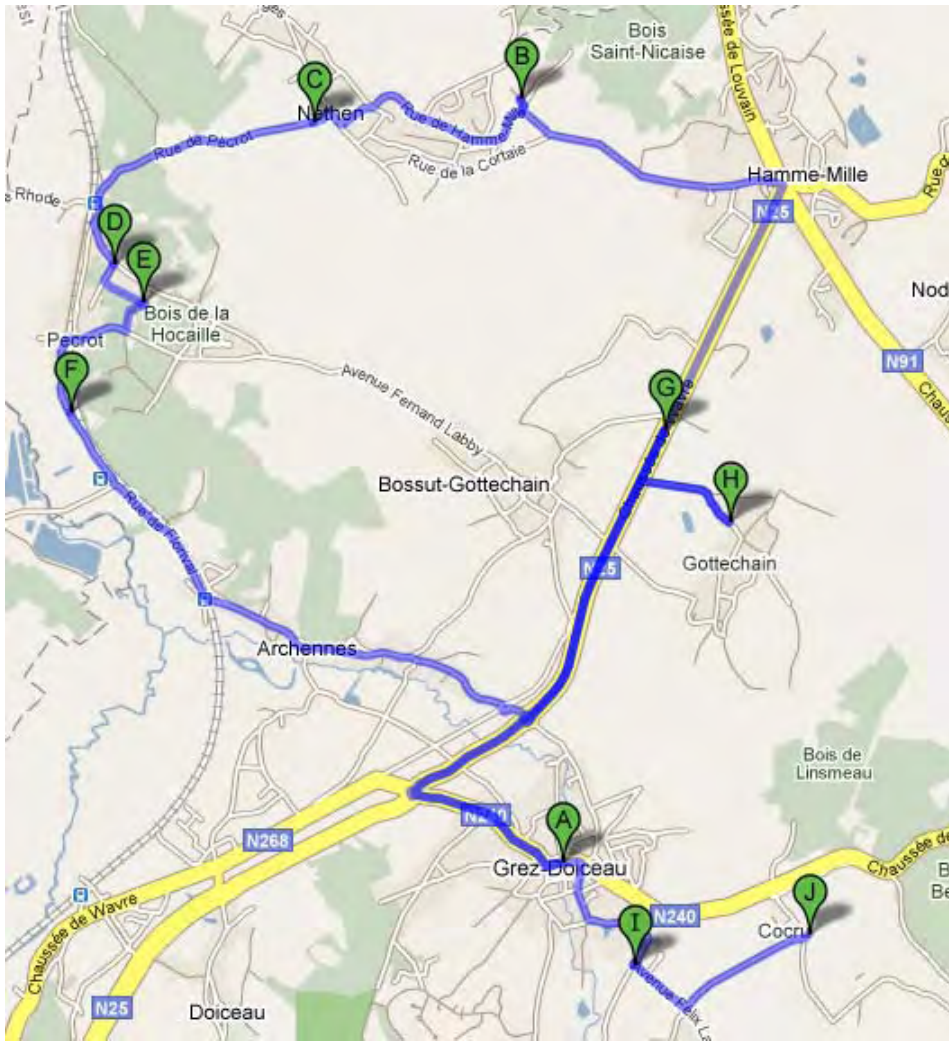
- B** [Un jardin d'artiste: Montfleuri](#)  
Chavée Bal 3, 1390 Grez-Doiceau, Belgique
- C** [Un potager derrière les murs.](#)  
Rue de Pérot
- D** [Le plus petit jardin...](#)  
Rue du Quartier 2, 1390 Grez-Doiceau, Belgique
- E** [Retour vers le passé.](#)  
Bruyère Abbée 1, 1390 Grez-Doiceau, Belgique
- F** [La grande consoude en représentation](#)  
Rue Léopold Vanmeerbeek 54, 1390 Grez-Doiceau, Belgique
- G** [Un jardin à l'imparfait](#)  
Entrée par la rue Thomas Decock  
[Chaussée de Wavre 51, 1390 Grez-Doiceau, Belgique]
- H** [Un jardin à saute-mouton.](#)  
Rue Thomas Decock 21, 1390 Grez-Doiceau, Belgique
- I** [Les abeilles sont des maillons indispensables](#)  
Rue de Basse Biez 32, 1390 Grez-Doiceau, Belgique
- J** [Le royaume des neuf chats.](#)  
Rue de Renival 5, 1390 Grez-Doiceau, Belgique



Plan communal de développement de la nature de Grez-Doiceau

Les visites sont gratuites. A cause de la présence dans de nombreux jardins, d'animaux domestiques, nos amis les chiens ne sont pas admis. Le P.C.D.N, l'Administration communale et les propriétaires des jardins déclinent toute responsabilité pour les accidents éventuels.

# Jardins ouverts 100% naturels : itinéraire en voiture



[Consultez le plan sur NET](#)

**A** OTL  
Chaussée de Jodoigne 4, 1390 Grez-Doiceau, Belgique

1. Prendre la direction **ouest**  
sur **Chaussée de Jodoigne/N240** vers **Place Ernest Dubois** parcourez 1,1 km  
Continuer de suivre N240 1,1 km au total  
Environ 1 minute

2. Au rond-point, prendre la **1ère** sortie sur **N25** parcourez 4,9 km  
Traverser le rond-point 6,1 km au total  
Environ 6 minutes

3. Tourner à **gauche** sur **Rue René Ménada** parcourez 1,0 km  
Environ 2 minutes 7,1 km au total






4. Continuer sur **Rue de Hamme-Mille** parcourez 0,9 km  
Environ 1 minute 8,0 km au total

5. Tourner à **droite** sur **Chavée du Wez** parcourez 44 m  
8,0 km au total



6. Tourner à **gauche** sur **Chavée Bal** parcourez 57 m  
8,1 km au total

**B** [Un jardin d'artiste: Montfleuri](#)  
Chavée Bal 3, 1390 Grez-Doiceau, Belgique 0,0 km au total


7. Prendre la direction **sud-est** sur **Chavée Bal** vers **Chavée du Wez** parcourez 57 m  
57 m au total

-  8. Tourner à **droite** sur **Chavée du Wez** parcourez 44 m  
0,1 km au total
-  9. Tourner à **droite** sur **Rue de Hamme-Mille** parcourez 0,3 km  
0,4 km au total
-  10. Tourner légèrement à **droite** pour continuer sur **Rue de Hamme-Mille** parcourez 1,2 km  
Environ 2 minutes 1,6 km au total
-  11. Tourner à **droite** sur **Rue de Bossut** parcourez 0,1 km  
1,7 km au total
-  12. Tourner à **gauche** sur **Rue de Pécrot** parcourez 0,1 km  
1,8 km au total




 [Un potager derrière les murs.](#) 0,0 km au total  
Rue de Pécrot

13. Prendre la direction **ouest** sur **Rue de Pécrot** vers **Ruelle du Curé** parcourez 1,7 km  
Environ 2 minutes 1,7 km au total
14. Continuer sur **Rue Constant Wauters** parcourez 0,1 km  
1,8 km au total
-  15. Tourner légèrement à **gauche** sur **Rue Arthur Snaps** parcourez 0,3 km  
Environ 1 minute 2,1 km au total
-  16. Tourner à **droite** sur **Rue du Quartier** parcourez 15 m  
2,1 km au total
- Pour votre facilité**  
Garez-vous sur la rue Snaps.


 [Le plus petit jardin...](#) 0,0 km au total  
Rue du Quartier 2, 1390 Grez-Doiceau, Belgique

17. Prendre la direction **sud-ouest** sur **Rue du Quartier** vers **Bruyère Abbée** parcourez 0,1 km  
0,1 km au total
-  18. Tourner à **gauche** sur **Bruyère Abbée** parcourez 0,3 km  
Environ 1 minute 0,4 km au total

 [Retour vers le passé.](#) 0,0 km au total  
Bruyère Abbée 1, 1390 Grez-Doiceau, Belgique

19. Prendre la direction **sud-est** sur **Bruyère Abbée** vers **Val d'Or** parcourez 22 m  
22 m au total
-  20. Tourner à **droite** sur **Val d'Or** parcourez 0,3 km  
Environ 1 minute 0,3 km au total
-  21. Tourner à **droite** sur **Rue Célestin Cherpion** parcourez 0,4 km  
Environ 1 minute 0,7 km au total
-  22. Tourner à **gauche** sur **Rue Léopold Vanmeerbeek** parcourez 0,5 km  
Environ 1 minute 1,2 km au total

 [La grande consoude en représentation](#) 0,0 km au total  
Rue Léopold Vanmeerbeek 54, 1390 Grez-Doiceau, Belgique

23. Prendre la direction **sud-est** sur **Rue Léopold Vanmeerbeek** vers **Rue de Florival** parcourez 0,6 km  
0,6 km au total
-  24. Tourner à **gauche** sur **Rue de Florival** parcourez 1,8 km  
Environ 2 minutes 2,3 km au total

25. Continuer sur **Rue des Moulins** parcourez 1,4 km  
Environ 2 minutes 3,8 km au total

26. Au rond-point, parcourez 0,2 km  
prendre la **2e** sortie sur **Rue du Stampia** 4,0 km au total

27. Au rond-point, prendre la **3e** sortie sur **N25** parcourez 2,2 km  
Environ 3 minutes 6,2 km au total

Pour votre facilité

**Entrée par la rue Thomas Decock**

27-a Au carrefour de Gottechain prendre à droite la rue Thomas Decock.  
Faire 300 m et se garer sur le bord de la route.  
Entrer dans le petit bois sur la gauche et suivre le sentier de copeaux de bois.



[Un jardin à l'imparfait](#)

Entrée par la rue Thomas Decock 0,0 km au total  
[Chaussée de Wavre 51, 1390 Grez-Doiceau, Belgique]

27-b Si vous vous êtes garé rue Thomas Decock, continuez sur environ 800 m

28. **Sans objet, si vous vous êtes garé rue Thomas Decock.** parcourez 0,4 km  
Prendre la direction **de Wavre** sur **Chaussée de Wavre/N25** vers **Rue Thomas Decock** 0,4 km au total



29. **Sans objet, si vous vous êtes garé rue Thomas Decock.** parcourez 0,7 km  
Tourner à **gauche** sur **Rue Thomas Decock** 1,1 km au total  
Environ 2 minutes



[Un jardin à saute-mouton.](#)

Rue Thomas Decock 21, 1390 Grez-Doiceau, Belgique 0,0 km au total

30. Prendre la direction **nord-ouest** sur **Rue Thomas Decock** vers **Chemin des Ruhauts** parcourez 0,7 km  
Environ 2 minutes 0,7 km au total



31. Tourner à **gauche** sur **Chaussée de Wavre/N25** parcourez 2,7 km  
Continuer de suivre N25 3,4 km au total  
Traverser le rond-point  
Environ 4 minutes

32. Au rond-point, prendre la **3e** sortie sur **Chaussée de la Libération/N240** parcourez 1,1 km  
Environ 2 minutes 4,5 km au total



33. Tourner à **gauche** sur **Chaussée de Jodoigne/N240** parcourez 0,2 km  
4,8 km au total



34. Tourner à **droite** sur **Rue Lambermont** parcourez 0,1 km  
4,9 km au total

35. Continuer sur **Avenue Comte Jean Dumonceau** parcourez 0,3 km  
5,2 km au total



36. Tourner à **gauche** pour rester sur **Avenue Comte Jean Dumonceau** parcourez 0,4 km  
5,5 km au total





37. **Avenue Comte Jean Dumonceau** tourne légèrement à **droite** et devient **Rue de Basse Biez** parcourez 0,3 km  
5,8 km au total


 [Les abeilles sont des maillons indispensables](#)  
Rue de Basse Biez 32, 1390 Grez-Doiceau, Belgique 0,0 km au total

 38. Prendre la direction **nord-est** sur **Rue de Basse Biez** vers **Avenue Félix Lacourt** parcourez 9 m  
9 m au total

 39. Tourner à **droite** sur **Avenue Félix Lacourt** parcourez 0,5 km  
0,5 km au total

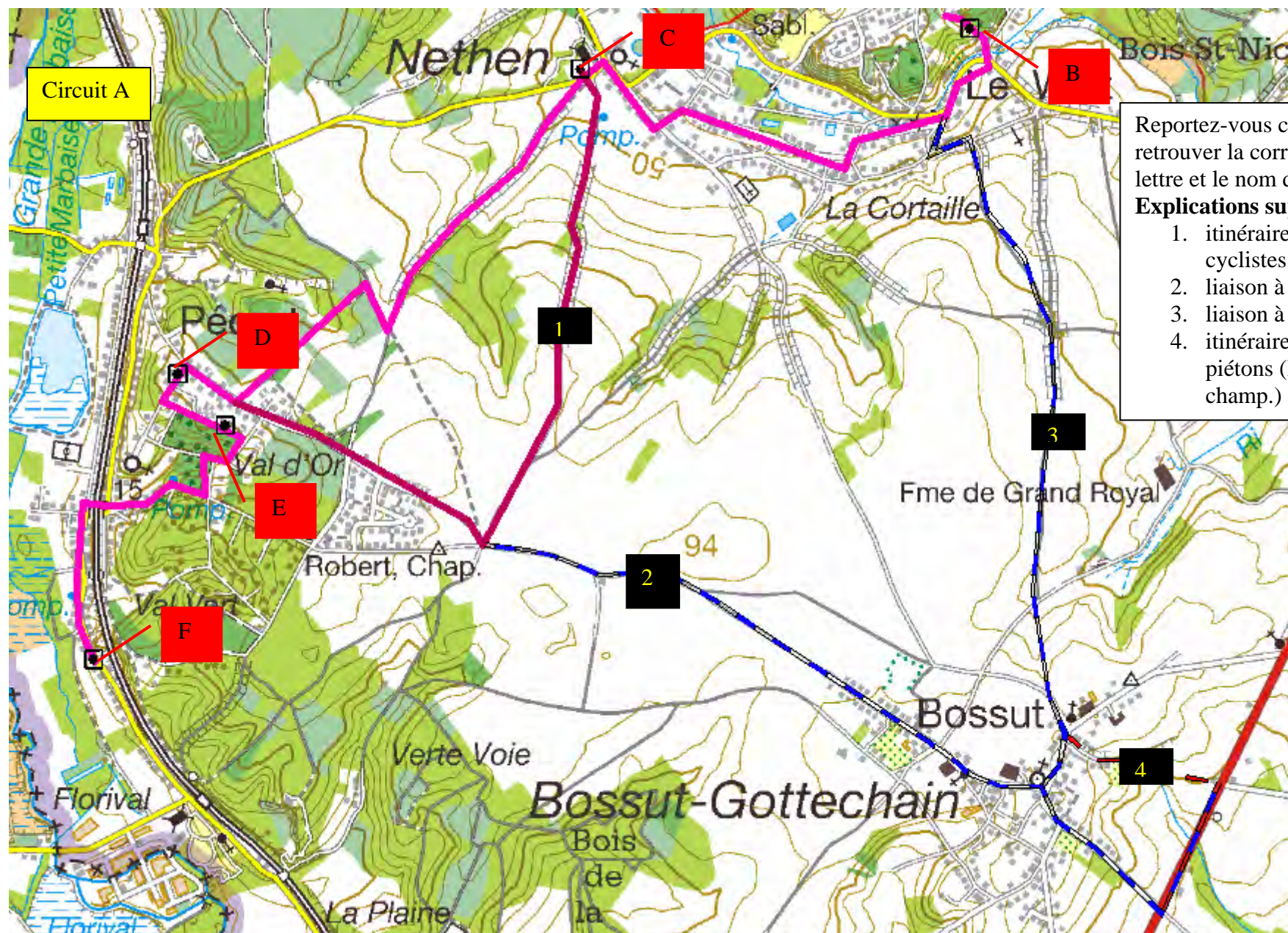
 40. Tourner à **gauche** sur **Rue de Bettinval** parcourez 0,9 km  
Environ 2 minutes 1,4 km au total

 41. Tourner à **gauche** sur **Rue de Renival** parcourez 51 m  
1,5 km au total

 [Le royaume des neuf chats.](#)  
Rue de Renival 5, 1390 Grez-Doiceau, Belgique



## Jardins ouverts 100% naturels : suggestion d'itinéraires cyclopédestres.

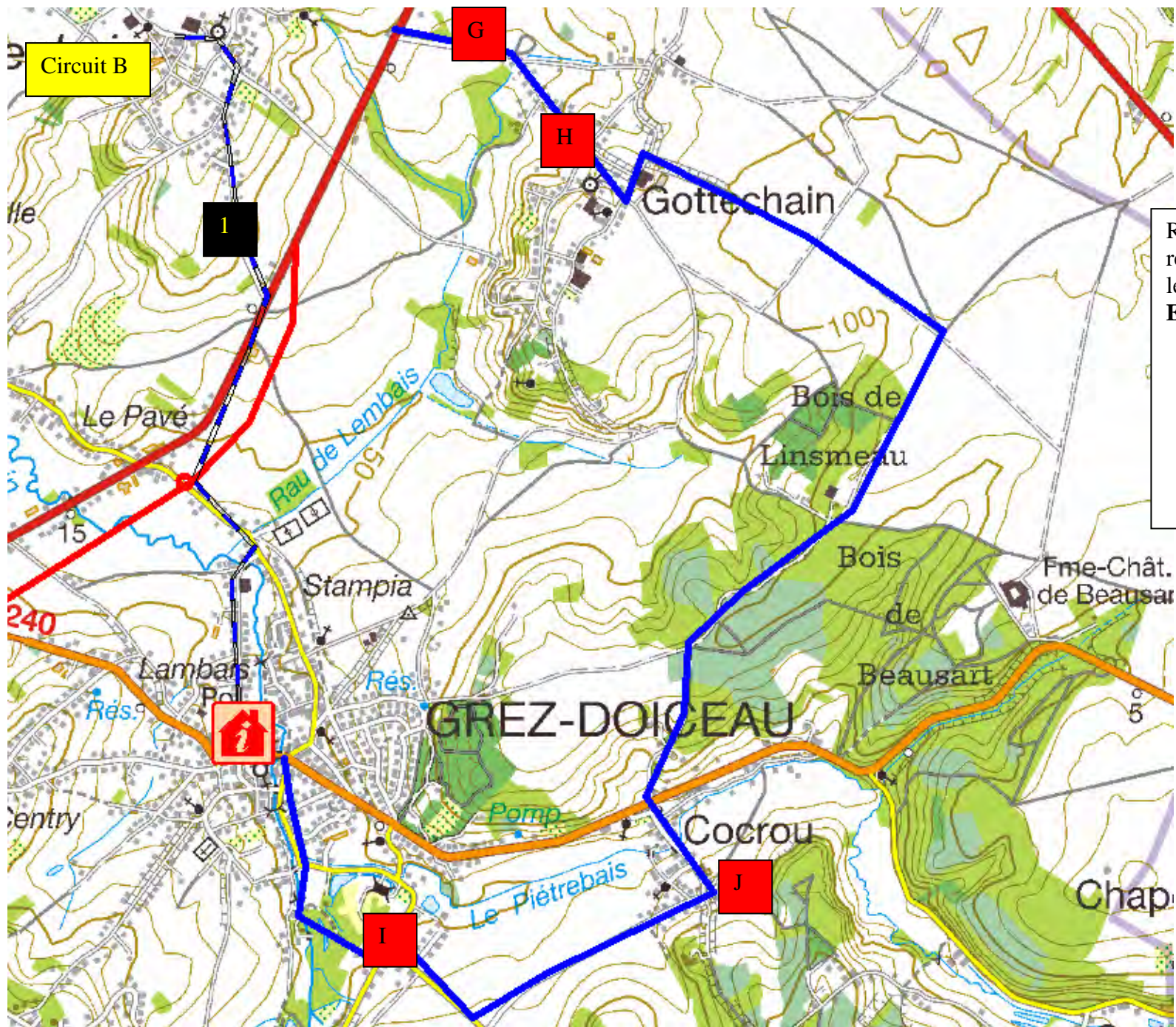


Reportez-vous ci-dessus pour retrouver la correspondance entre la lettre et le nom du jardin.

### Explications supplémentaires.

1. itinéraire alternatif pour les cyclistes
2. liaison à partir du circuit B
3. liaison à partir du circuit B
4. itinéraire alternatif pour les piétons (le chemin traverse un champ.)





Reportez-vous ci-dessus pour retrouver la correspondance entre la lettre et le nom du jardin.

**Explications supplémentaires.**

1. liaison vers le circuit A